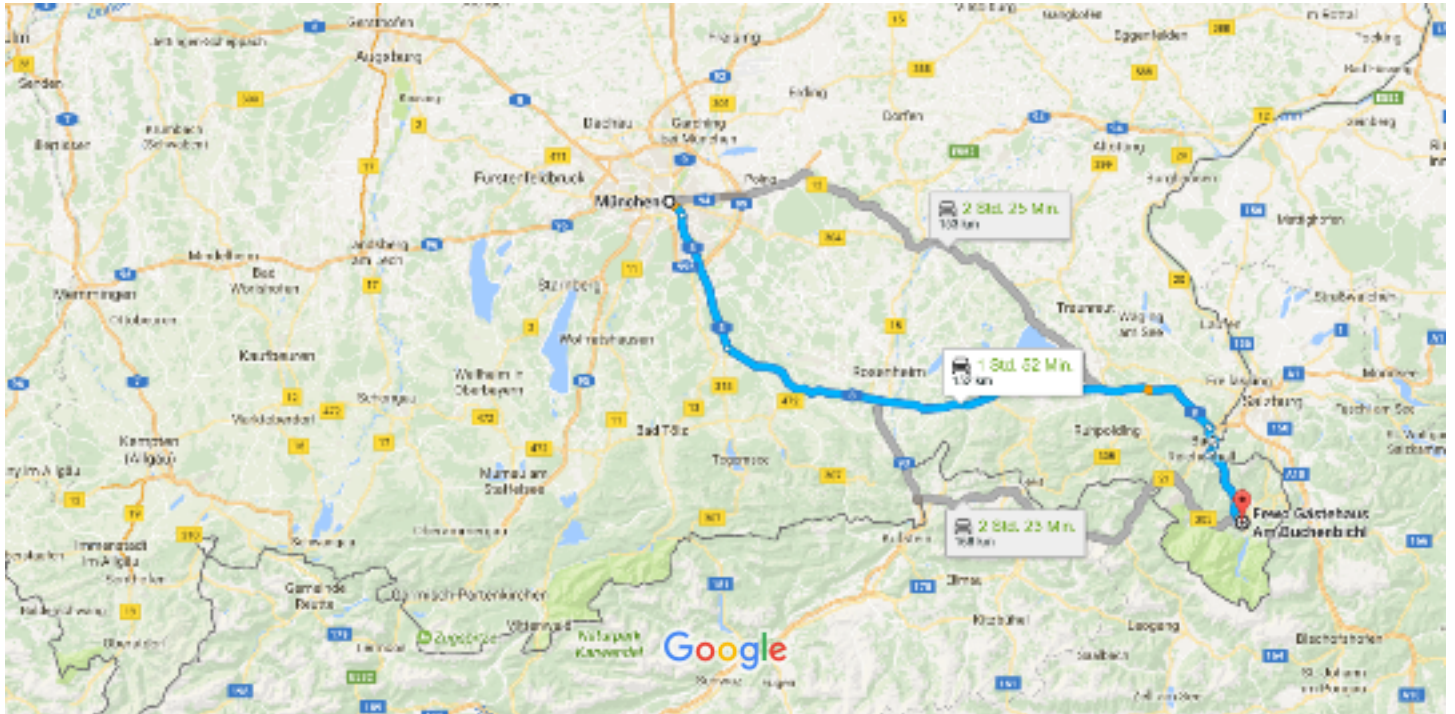




München nach Fewo Gästehaus Am Buchenbichl Mit dem Auto 152 km, 1 Std. 52 Min.



Kartendaten © 2017 GeoBasis-DE/BKG (©2009),Google 20 km


## München

### Rosenheimer Str. bis A8 nehmen


- 13 Min. (3,8 km)
- ↑ 1. Auf Tal nach Nordwesten Richtung Lueg ins Land starten  
59 m
  - ↶ 2. Nach links abbiegen, um auf Tal zu bleiben  
67 m
  - ↑ 3. Weiter auf Isartorpl.  
140 m
  - ↑ 4. Weiter auf Zweibrückenstraße  
240 m
  - ↑ 5. Weiter auf Ludwigsbrücke  
240 m
  - ↑ 6. Weiter auf Rosenheimer Str.  
110 m
  - ↗ 7. Einen der 2 rechten Fahrstreifen benutzen, um halb rechts Richtung Rosenheimer Str. abzubiegen  
39 m
  - ↗ 8. Einen der Fahrstreifen benutzen, um halb rechts auf Rosenheimer Str. abzubiegen  
3,0 km

### A8 bis B20 in Piding folgen, auf A8 Ausfahrt 115-Bad Reichenhall nehmen

- 1 Std. 8 Min. (123 km)
- ↑ 9. Weiter auf A8 (Schilder nach Rosenheim)  
25,7 km

-  10. Links halten und auf A8 bleiben
 

---


96,5 km
-  11. Bei Ausfahrt 115-Bad Reichenhall Richtung Bad Reichenhall/Berchtesgaden/Freilassing/Piding fahren
 

---


650 m

### B20 folgen, Leopoldstraße und B20 bis Bodnerring in Schönau am Königssee nehmen


30 Min. (25,4 km)

-  12. Im Kreisverkehr erste Ausfahrt (B20) nehmen
 


---

2,8 km
-  13. Rechts abbiegen auf Reichenhaller Str./B21
 


---

350 m
-  14. Rechts abbiegen auf Tumpenstraße
 


---

180 m
-  15. Nach rechts abbiegen, um auf Tumpenstraße zu bleiben
 


---

700 m
-  16. Tumpenstraße verläuft leicht nach rechts und wird zu BGL4
 


---


450 m
-  17. Weiter auf Leopoldstraße/BGL4
 

---


1,7 km
-  18. Weiter auf Großgmainer Str.
 

---


750 m
-  19. Links abbiegen auf Berchtesgadener Str./B20
 

 [Weiter auf B20](#)


---

15,7 km
-  20. Im Kreisverkehr erste Ausfahrt (Ramsauer Str./B305) nehmen
 


---

700 m
-  21. Links abbiegen auf Stangerberg
 


---

650 m
-  22. Auf Löslerstraße fahren
 


---

350 m
-  23. Links abbiegen auf Storchenstraße
 


---

400 m
-  24. Weiter geradeaus auf Storchenstraße
 


---

49 m
-  25. Links abbiegen auf Oberschönauer Str.
 


---


300 m
-  26. Rechts abbiegen auf Krennstraße
 

---

260 m
-  27. Rechts abbiegen auf Bodnerring
 

---

91 m
-  28. Nach rechts abbiegen, um auf Bodnerring zu bleiben
 

 [Das Ziel befindet sich auf der linken Seite.](#)

---

50 m

## Fewo Gästehaus Am Buchenbichl

Bodnerring 11, 83471 Schönau am Königssee

24.2.2017

## München nach Fewo Gästehaus Am Buchenbichl - Google Maps

Die Route dient nur zu Planungszwecken. Es ist möglich, dass die Verkehrsverhältnisse aufgrund von Baustellen, Verkehr, Wetter oder anderen Ereignissen von den in der Karte dargestellten Suchergebnissen abweichen. Du solltest daher deine Route entsprechend planen. Du musst alle Zeichen oder Hinweise bezüglich deiner Route beachten.